
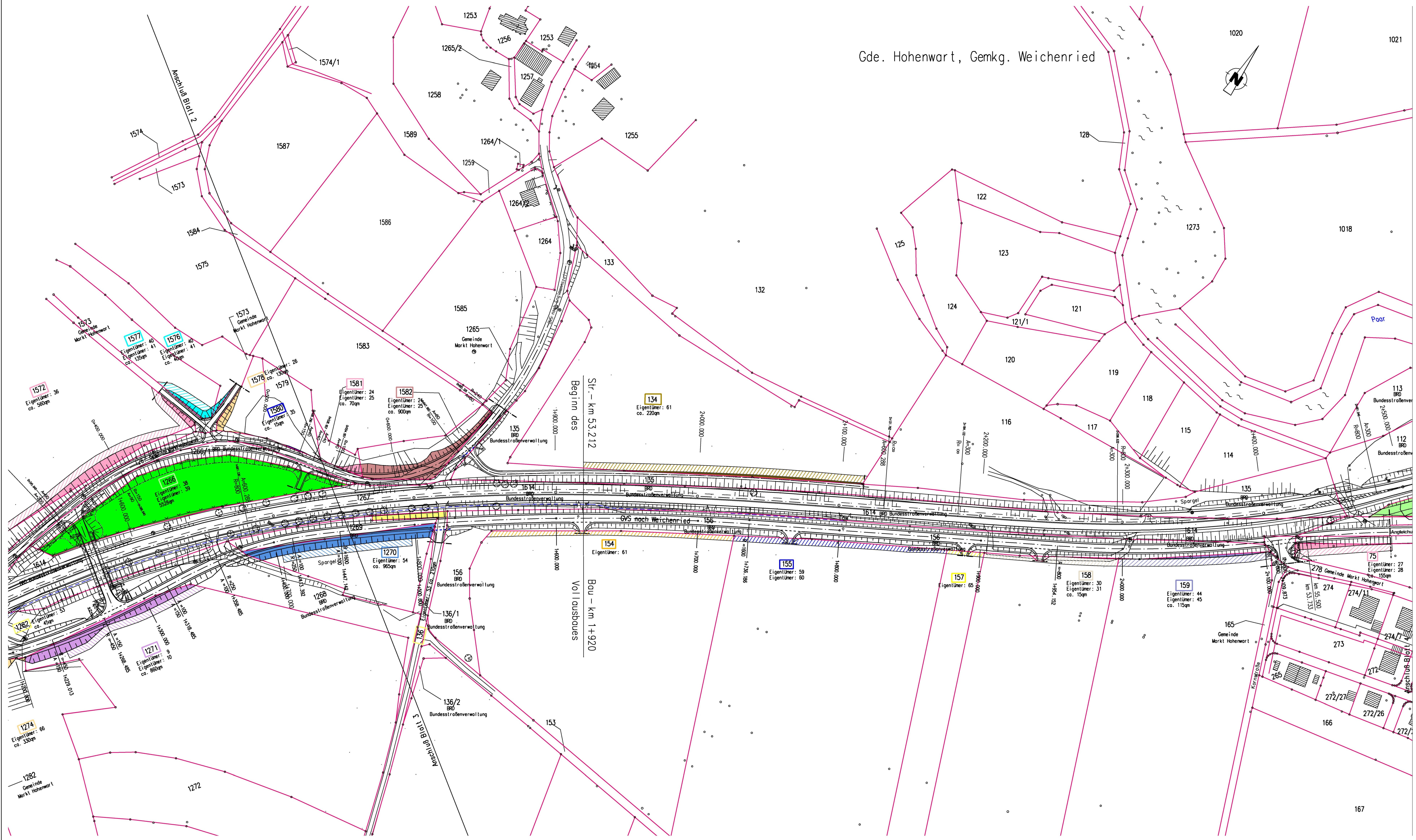


Gde. Hohenwart, Gemkg. Weichenried

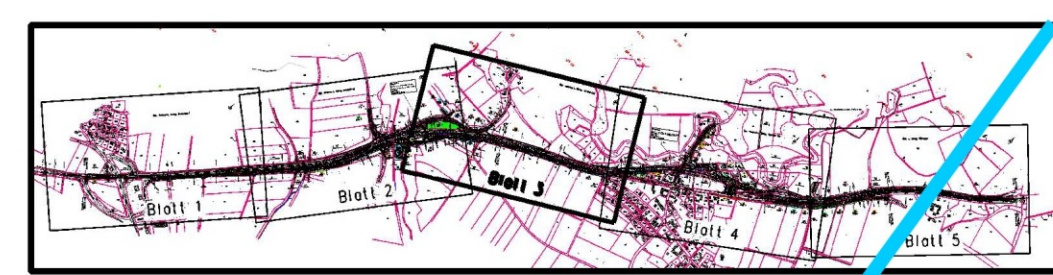


Zeichenerklärung

	Gebäudeabruch		Planfeststellungsende
	Einschnittsböschung		Grunderwerb Straßenbau
	Entwässerungsmulde		vorübergehend beanspruchte Fläche
	Bankett		Flurnummer
	Fahrbahn		Schlüssel-Nr. ca. 600qm
	Trennstreifen		
	Geh-/Radweg		
	Dammböschung		
	öffentl. Feld- und Waldweg		
	Sickerrohrleitung		
	Gemeinde/Gemarkungsgrenze		



Überholt durch 1. Tektur vom 11.12.2015



Nr.	Art der Änderung	Datum	Name

Freistaat Bayern Staatliches Bauamt Ingolstadt B 300 / Augsburg - Regensburg		Unterlage Nr. 14.1 Blatt-Nr. 3 Reg. Nr.
Planfeststellung	bearbeitet: März 2005 genehmigt: März 2005 geprüft: März 2005	Zeichner: Schäfer Bearb.: Beck Zeichner: Zayher
Ortsumfahrung Weichenried von Bau-km 0+00 bis Bau-km 4+300 von Str-km 51,22 bis Str-km 57,278		Grunderverbsplan B 300 Bau-km 1+747-Bau-km 2+507 Maßstab 1 : 1 000
Aufgestellt: Ingolstadt, 06.08.2005 Straßendirektor 		