








Zeichenerklärung

-  Einzelbaum
-  flächiger Gehölzbestand, Straßenbegleitgehölz
-  Magerrasen mit 5 cm Oberbodenandeckung
-  Landschaftsrasen mit Oberbodenandeckung
-  Biotopstruktur (Stein-/Holzhaufen, Sandgrube)

Maßnahmennummer und Beschreibung

- 1 V** Zeitliche Beschränkung der Gehölzrodung und Baufeldfreimachung
- 2** entfällt
- 3 E** Extensivierung von Grünland
- 4 G** Landschaftsgerechte Gestaltung der Straßennebenflächen
- 5 G** Schaffung von Magerstandorten


Staatliches Bauamt Ingolstadt Elbrachtstraße 20 85049 Ingolstadt Tel.: 0841/9346-0, Fax: 0841/9346-150, E-Mail: poststelle@stbain.bayern.de		bearbeitet: Sept. 2015	Fitz
		gezeichnet: Sept. 2015	Bartl
		geprüft: Sept. 2015	Fitz
		PSP Nr.: Projekt: S2335_Hepberg-West-Planfeststellung	

Nr.	Art der Änderung	Datum	Zeichen

Feststellungsentwurf

Straßenbauverwaltung Freistaat Bayern Staatliches Bauamt Ingolstadt <small>St 2335 / Abschn.-Nr. / Station: 300 - Station 0,857 bis Abschnitt 320 - Station 0,338</small> PROJIS-Nr.:	Unterlage / Blatt-Nr.: 9.2.1 Landschaftspflegerischer Maßnahmenplan Maßstab: 1 : 1000
--	--

**Höhenfreimachung St 2335 / El 43
westl. Hepberg**

aufgestellt:
 Staatliches Bauamt Ingolstadt

 Mündel
 Ltd. Baudirektor
 Ingolstadt, den 27.11.2015